



1 **Planta de Localização**

Sem Escala

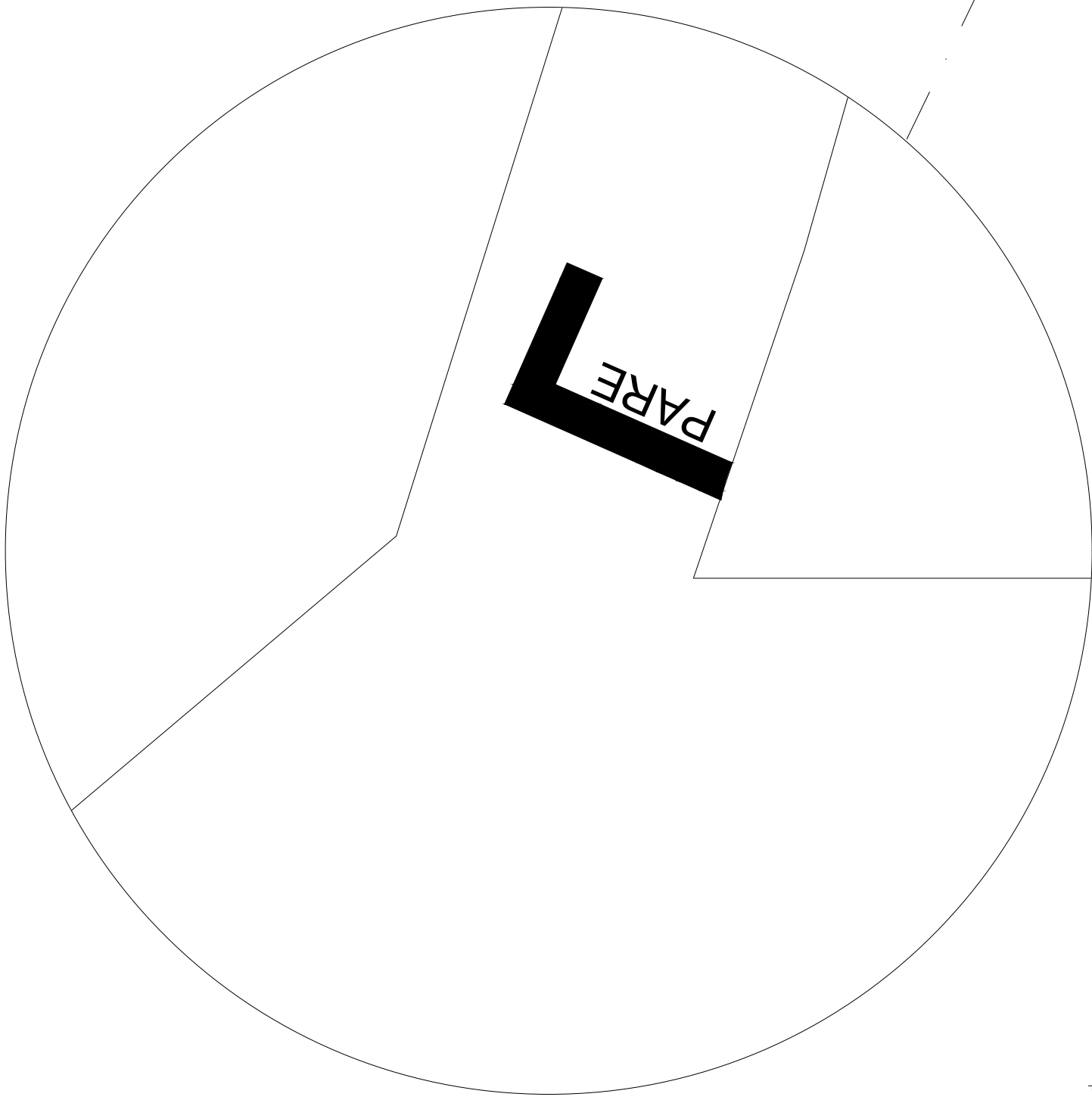
Latitude : 22°9'11.86"S

Longitude : 42°55'28.97"O



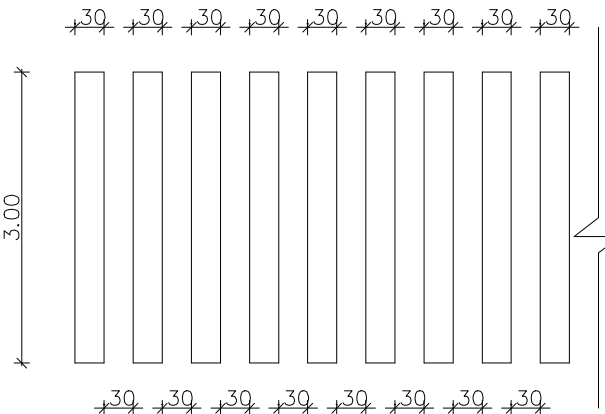
3 **Detalhamento A**

Sem Escala



4 **Detalhe B**

Sem Escala

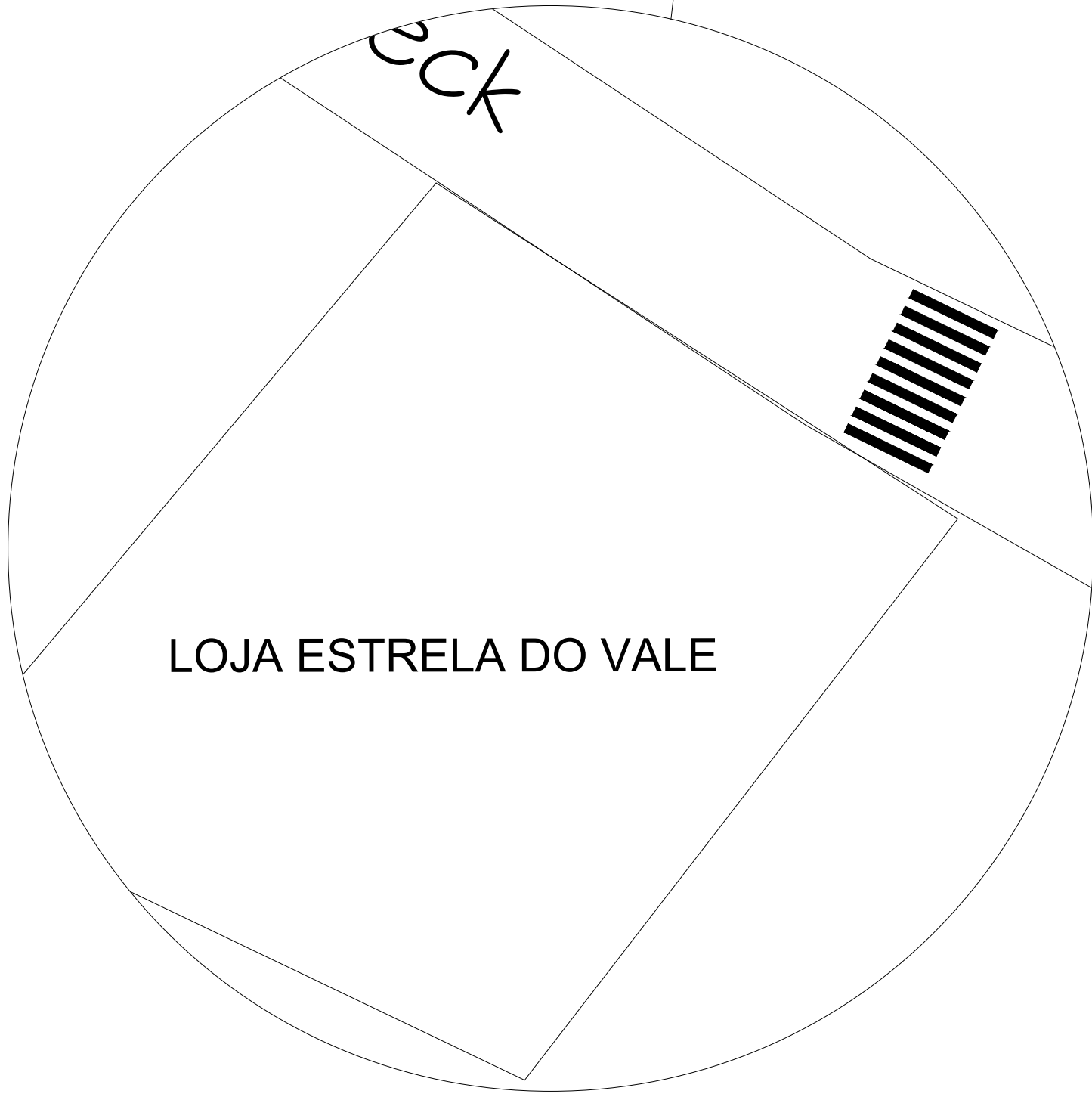
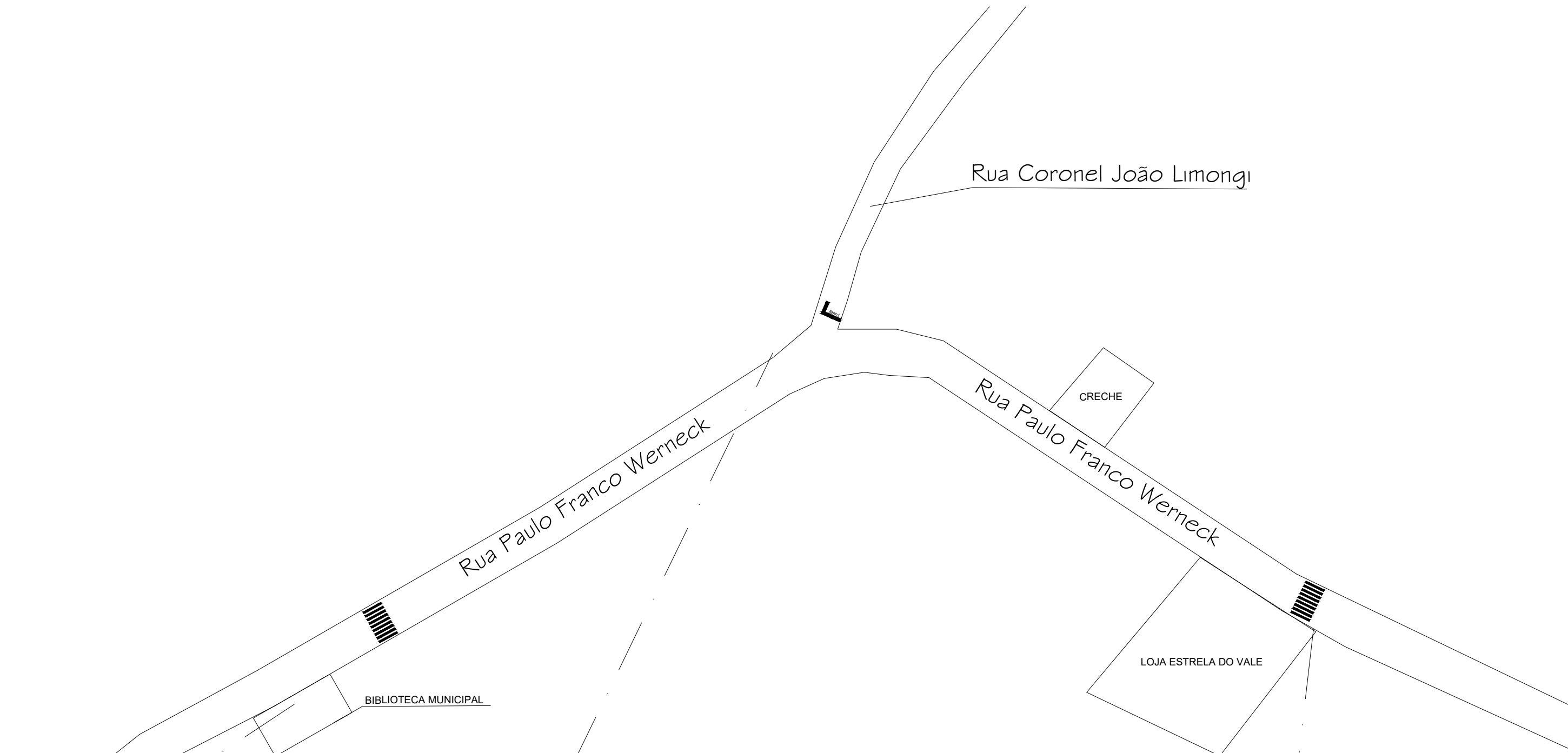


Faixas de Travessia de Pedestres

Pintar a Faixa na cor branca com o mínimo 0,70 metros


2 **Planta Baixa**

1/600



5 **Detalhe C**

Sem Escala

		Secretaria de Planejamento e Gestão			
Desenho:		Sinalização das Ruas de S.J.V.R.P			
Endereço:		Centro / Rua Paulo Franco Werneck- S.J.V.R.P			
Data:	Junho de 2023	Escala:	Indicada	Unidade:	Metros
Prancha:				05/05	